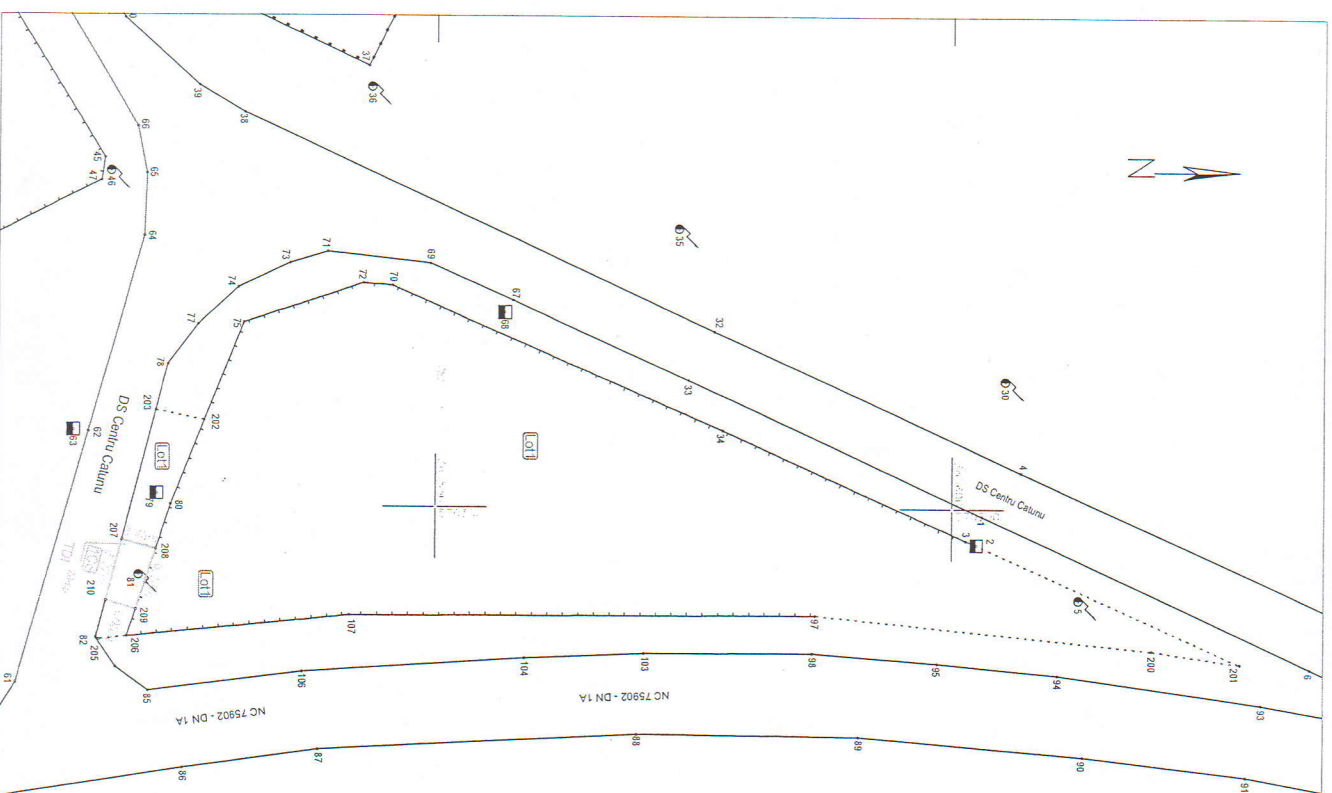


PLAN DE AMPLASAMENT SI DELIMITARE
SCARA 1:500

Anexa Nr. 16

Nr. cadastral	Suprafata masurata	Adresa corpului de proprietate
76004	20 m.p.	Comuna Comesti, sat Calunu, T 110, P 1, Jud. Dambovitla
Cartea Funciara nr:	UAT: Comesti, Intravilan	



A. Date referitoare la teren			
Nr. Parcela	Categorie de folosinta	Suprafata (mp)	Mentii
1	Cc	20	Intravilan Lot 2: Impegnul partial cu gard de lemn intre punctele 208-209, limita conventionala intre punctele 209-210-207-208. N: Lot 1 = 6,18 m; E: Lot 1 = 3,05 m; S: DS Centru-Calunu = 0,07 m; V: Lot 1 = 3,43 m;
Total		20	
B. Date referitoare la constructii			
Cod constr.	Destinatia	Suprafata construita la sol (mp)	Mentii
Total			
Suprafata totala masurata = 20 mp Suprafata din act = 20 mp			
Executant PFA ALEXANDRU BATRANU Aut. Cat. B seria RO-MB-F Nr.0482 Confirm executarea masuratorilor la teren, corectitudinea intocmirii documentatiei cadastrale si corespondenta acesteia cu realitatea din teren Semnatura si stampila Data: Iulai 2023		Inspector Confirm introducerea imobilului in baza de date integratã si atribuirea numarului cadastral Semnatura si parata Stampila BCPI Data: 25.05.2023	

Alexandru Batranu
Semnat digital de Alexandru Batranu
Data: 2023.05.23
09:36:05 +03'00'

Constantin Arosoaie
Semnat digital de Constantin Arosoaie
Data: 2023.05.25 09:36:00 +03'00'

PLAN DE AMPLASAMENT SI DELIMITARE CU PROPUNEREA DE DEZLIPIRE
SCARA 1:500

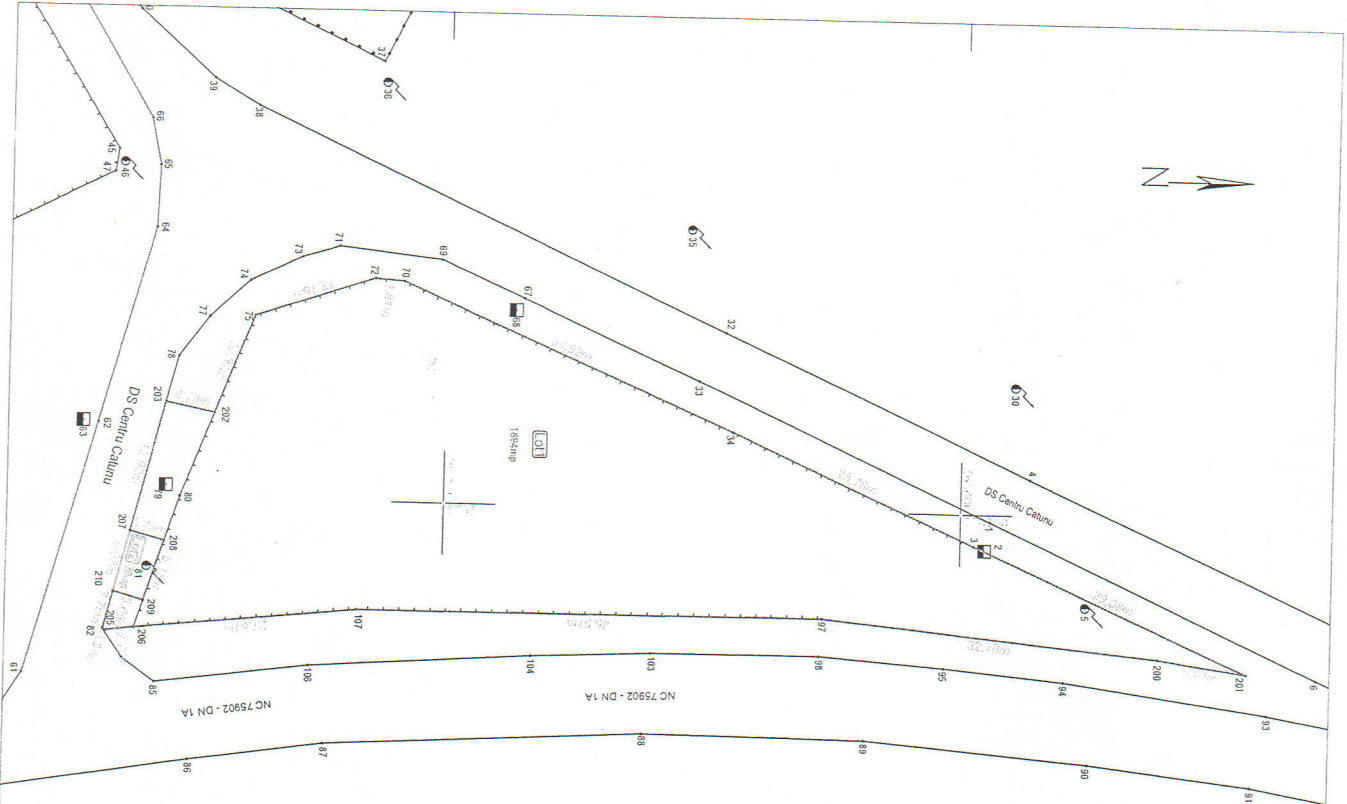
Nr. cadastral	Suprafata masurata	Adresa corpului de proprietate
76076	1914 m.p.	Comuna Cornesti, sat Calunu, T 110, P 1, jud. Dambovitia
Cartea Funciara nr:	UAT: Cornesti, intravilan	

Situatia actuala				Situatia viitoare			
Nr. cad.	Suprafata (mp)	Categoria de folosinta	Descrierea imobilului	Nr. cad.	Suprafata (mp)	Categoria de folosinta	Descrierea imobilului
76076	1914	Cc	Intravilan	76093	1894	Cc	Lot 1
Total	1914			76094	20	Cc	Lot 2
Executant: PIA Alexandru BATRANU Aut. Cat. B seria RO-MEF Nr. 6482 Confirm executarea masuraturilor la teren, concordanta fiocimii documentatiilor cadastrale si corespondenta acestora cu realitatea din teren Data: Mai 2023				Confirm intocuirea imobilului la baza de date integrata si arhivarea nomenclurii cadastrale Semnatura si paza Data: Stampila BCP			

Alexandru
Batranu
Semnat digital de Alexandru
Batranu
Data: 2023.05.23 09:35:39 +03'00'

Constantin Arosoale
Semnat digital de Constantin
Arosoale
Data: 2023.05.25 09:35:19 +03'00'

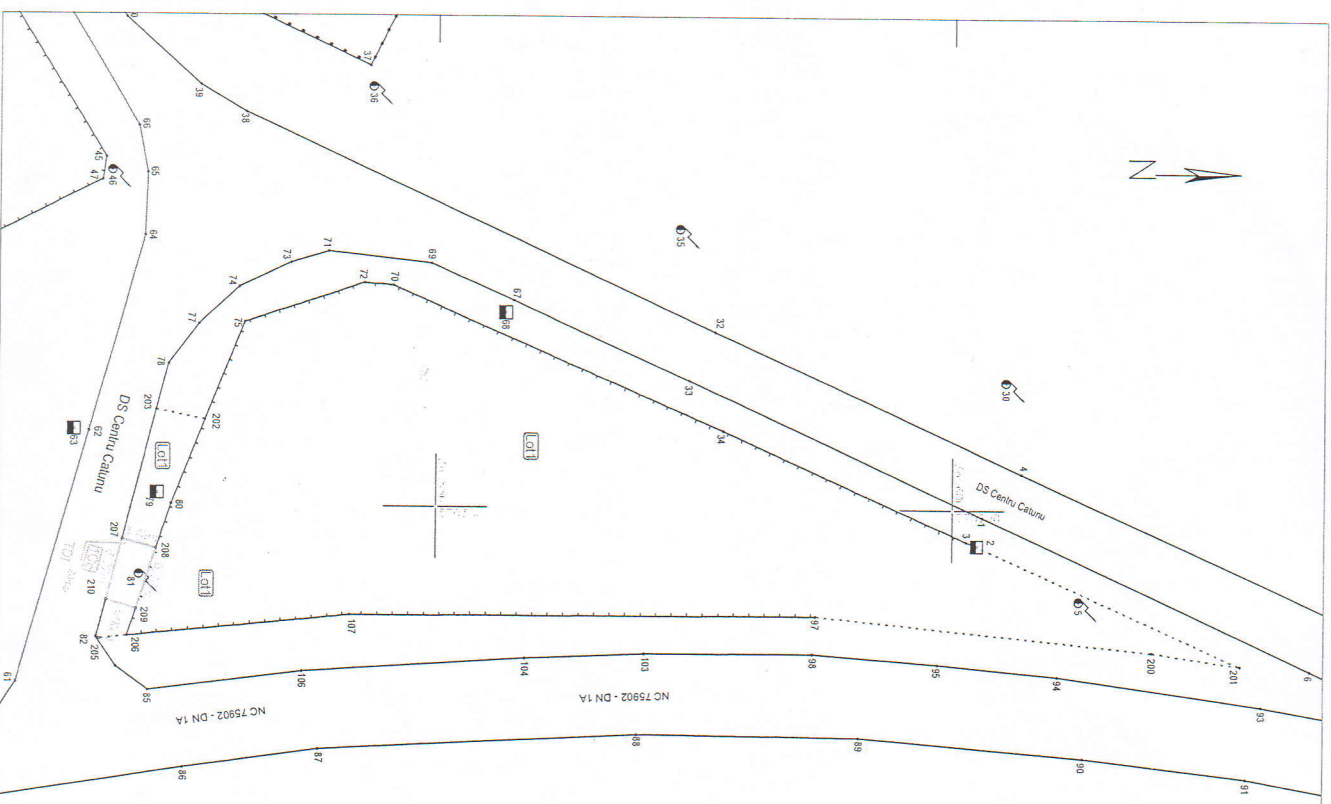
60513/25.05.2023



PLAN DE AMPLASAMENT SI DELIMITARE
SCARA 1:500

Anexa Nr. 16

Nr. cadastral	Suprafata masurata	Adresa corpului de proprietate
78094	20 m.p.	Comuna Cornesti, sat Calunu, T 110, P 1, jud. Dambovia
Cartea Funciara nr:	UAT: Cornesti, Intravilan	



A. Date referitoare la teren				
Nr. Parcela	Categorie de folosinta	Suprafata (mp)	Mentii	
1	Cc	20	Intravilan	Lot 2: Impegrunat partial cu gard de lemn intre punctele 208-209, limita conventionala intre punctele 209-210-207-208. N: Lot 1 = 6,18 m; E: Lot 1 = 3,05 m; S: DS Centru-Calamii = 0,07 m; V: Lot 1 = 3,43 m;
Total		20		
B. Date referitoare la constructii				
Cod constr.	Destinatia	Suprafata construita la sol (mp)	Mentii	
Total				
Suprafata totala masurata = 20 mp				
Suprafata din act = 20 mp				

Executant PFA ALEXANDRU BATRANU Aut. Cat. B seria RO-MB-F-N-0482 Confirm executarea masuratorilor in teren, corectitudinea innotornrii documentelor cadastrale si corespondenta acestora cu realitatea din teren Semnatura si stampila Data: Mai 2023	Confirm introducerea imobilului in baza de date integratã si atribuirea numarului cadastral Semnatura si pnatia Data:..... Ştampila BCP)
---	---

Executant PFA ALEXANDRU BATRANU
Aut. Cat. B seria RO-MB-F Nr.0482
Confirm executarea masuratorilor la teren, corectitudinea inlocuirii documentatiei cadastrale si corespondenta acesteia cu realitatea din teren
Semnatura si stampila
Data: Mai 2023

Alexandru Batranu
Semnat digital de Alexandru Batranu
Data: 2023.05.23
09:36:05 +03'00'

Inspector
Confirm introducerea imobilului in baza de date integrata si atribuirea numarului cadastral
Semnatura si parala
Data:
Stampila BCPI

Constantin Arosoaie
Semnat digital de Constantin Arosoaie
Data: 2023.05.25 09:36:00 +03'00'

Date referitoare la teren

Crt	Categoria de folosință	Intra vilan	Suprafața (mp)	Tarla	Parcelă	Observații / Referințe
1	curti constructii	DA	1.914	110	1	
	TOTAL:		1.914			

Date referitoare la construcții

Crt	Numar	Destinație construcție	Supraf. (mp)	Situație juridică	Observații / Referințe
Imobilul nu are în componență construcții					

Lungime Segmente

1) Valorile lungimilor segmentelor sunt obținute din proiecție în plan.

Punct început	Punct sfârșit	Lungime segment (m)
1	2	21.611
2	3	45.069
3	4	32.702
4	5	8.644
5	6	29.085
6	7	25.79
7	8	34.925
8	9	2.81
9	10	12.158
10	11	10.306
11	12	4.784
12	13	22.736
13	14	0.335
14	1	2.721

** Lungimile segmentelor sunt determinate în planul de proiecție Stereo 70 și sunt rotunjite la 1 milimetru.

*** Distanța dintre puncte este formată din segmente cumulate ce sunt mai mici decât valoarea 1 milimetru.

Pentru acest imobil există înregistrate următoarele documentații cadastrale neînscrise în cartea funciară:

Nr Crt	Numar cerere	Data cerere	Termen eliberare	Obiect cerere
1	60513	23.05.2023	26.05.2023	Dezmembrare/Comasare

Ca urmare a soluționării cererii nr. 60513 înregistrată la data de 23.05.2023, s-a propus dezmembrarea imobilului rezultând următoarele imobile:

Nr Crt	Identificator electronic	Suprafata (mp)	Adresa
1	76093	1894	Loc. Catunu, Jud. Dambovita
2	76094	20	Loc. Catunu, Jud. Dambovita

Certific că informațiile din prezentul extras sunt conforme cu datele din planul cadastral de carte funciară al OCPI DAMBOVITA la data: 25-05-2023

Situația prezentată poate face obiectul unor modificări ulterioare, în condițiile Legii cadastrului și publicității imobiliare nr. 7/1996, republicată.

Consilier/Inspector de specialitate,

CONSTANTIN AROSOAIE

Constantin Arosoaie

Semnat digital de Constantin Arosoaie
Data: 2023.05.25 09:38:42 +03'00'

Incadrare în zonă
scara 1:1000





Oficiul de Cadastru și Publicitate Imobiliară DAMBOVITA
Biroul de Cadastru și Publicitate Imobiliară Targoviste

Localitate: Targoviste, Adresa: Str. I.C.Bratianu Nr.27, Cod postal: 130048, Tel:0245/613956

Nr.cerere	60513
Ziua	23
Luna	05
Anul	2023

Extras de Plan Cadastral de Carte Funciară
pentru
Imobil număr cadastral 76076 / UAT Cornești

TEREN Intravilan

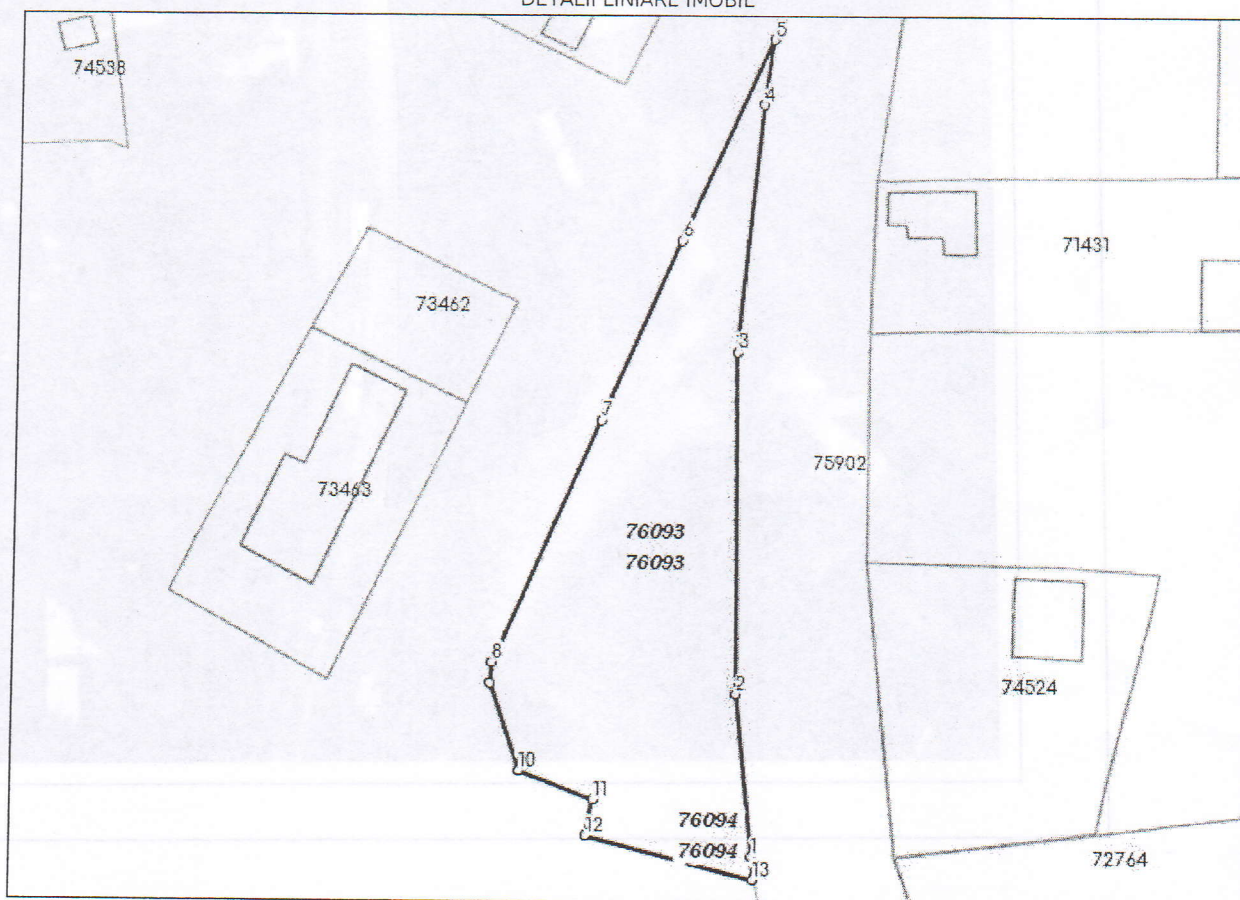
Adresa: Loc. Catunu, Jud. Dambovita

Comuna/Oras/Municipiu: Cornești

Nr. cadastral	Suprafața măsurată	Observații / Referințe
76076	1914	Domeniu Public

* Suprafața este determinată în planul de proiecție Stereo 70.

DETALII LINIARE IMOBIL





Oficiul de Cadastru și Publicitate Imobiliară DAMBOVITA
Biroul de Cadastru și Publicitate Imobiliară Targoviste
Adresa: Localitate: Targoviste, Adresa: Str. I.C.Bratianu Nr.27, Cod postal: 130048,
Tel:0245/613956

Nr.cerere	60513
Ziua	23
Luna	05
Anul	2023

REFERAT DE ADMITERE

(Dezmembrare imobil)

Domnului/Doamnei COMUNA CORNESTI
Domiciliul Loc. Cornesti, Jud. Dambovita

Referitor la cererea inregistrată sub numărul **60513** din data **23-05-2023**, vă informăm:

Imobilul situat in Loc. Catunu, Jud. Dambovita, UAT Cornești avand numarul cadastral 76076 a fost dezmembrat in imobilele:

- 1) **76093** situat in Loc. Catunu, Jud. Dambovita, UAT Cornești avand suprafața măsurată 1894 mp;
- 2) **76094** situat in Loc. Catunu, Jud. Dambovita, UAT Cornești avand suprafața măsurată 20 mp;

Certific că informațiile din prezentul extras sunt conforme cu datele din planul cadastral de carte funciară al OCPI DAMBOVITA la data: 25-05-2023.

Situația prezentată poate face obiectul unor modificări ulterioare, in condițiile Legii cadastrului și a publicității imobiliare nr. 7/1996, republicată, cu modificările și completările ulterioare.

Inspector
CONSTANTIN AROSOAIE

Constantin Arosoaie

Semnat digital de Constantin
Arosoaie
Data: 2023.05.25 09:39:55 +03'00'